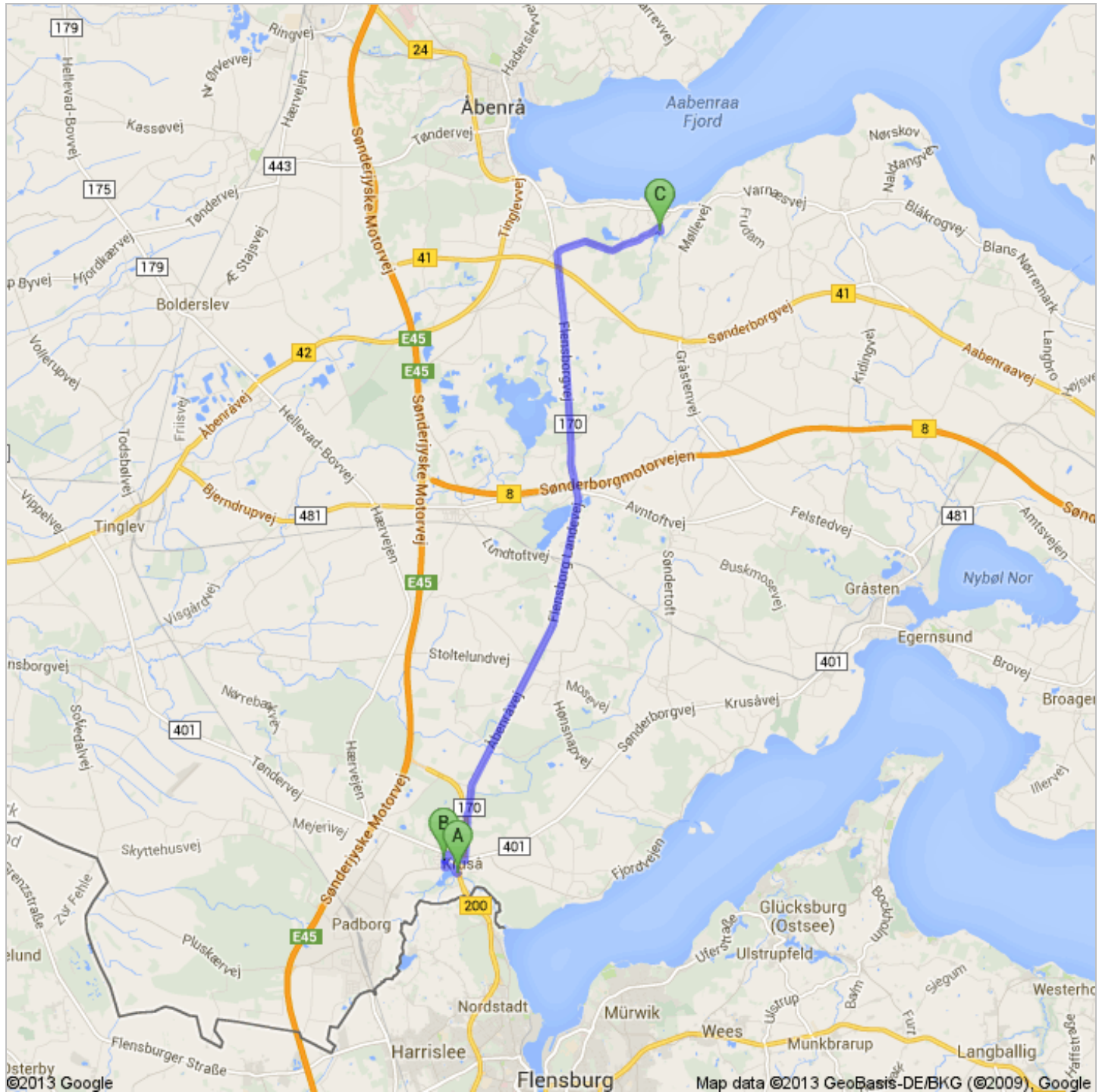






Rutevejledning til Krusmøllevvej 10, 6200 Åbenrå
22,9 km – ca. 26 minutter




 Møllegården 11, 6340 Kruså

1. Tag mod **vest** ad **Møllegården** kør 54 m
i alt 54 m

 2. Drej til højre, og bliv på **Møllegården** kør 120 m
i alt 180 m


 3. Drej til venstre, og følg **Skrænten**
Om 58 sekunder kør 350 m
i alt 550 m

 4. Drej til højre ad den 3. vej, og fortsæt ad **Forbindelsesvej** kør 180 m
i alt 700 m


I alt: **700 m** – ca. **2 minutter**

 Forbindelsesvej, 6340 Kruså i alt 0,0 km


5. Tag mod **nord** ad **Forbindelsesvej** mod **Glimtet** kør 210 m
i alt 210 m

 6. Drej til højre, og følg **Tøndervej/Rute 401**
Om 1 minut kør 550 m
i alt 800 m

 7. Drej til venstre, og følg **Åbenråvej/Rute 170**
Om 2 minutter kør 1,3 km
i alt 2,1 km


 8. Drej til højre, og bliv på **Åbenråvej/Rute 170**
Fortsæt ad Rute 170
Kør gennem 2 rundkørsler
Om 14 minutter kør 16,1 km
i alt 18,2 km

9. Fortsæt lige ud ad **Flensborgvej/Rute 170** kør 450 m
i alt 18,7 km
Om 1 minut

 10. Drej til højre, og følg **Lundsberg Møllevej**
Om 4 minutter kør 3,3 km
i alt 22,0 km

 11. Drej til højre, og følg **Krusmøllevej**
Destinationen vil ligge på venstre side kør 170 m
i alt 22,2 km

I alt: **22,2 km** – ca. **24 minutter**

 Krusmøllevej 10, 6200 Åbenrå

Disse rutevejledninger er kun til brug ved planlægning. På grund af vejarbejde, trafik, vejret eller andre omstændigheder kan vejforholdene være anderledes end på kortresultaterne, og du bør planlægge din rute i forhold til dette. Du skal følge alle skilte eller meddelelser angående din rute.

Kortdata ©2013 GeoBasis-DE/BKG (©2009), Google

Var rutevejledningen ikke OK? Find din rute på maps.google.dk, og klik på "Rapportér et problem" nederst til venstre.